



COMUNE DI PONTE DI PIAVE (TV)

**PPCC**

## PIANO DI PROTEZIONE CIVILE COMUNALE



SCENARIO DI RISCHIO DI NATURA IDRAULICA

## PIANO OPERATIVO SPEDITIVO (POS)



**RES Ambiente s.r.l.**

Via Matteotti, 42/A – 31015 Conegliano (TV)

tel. +39(0)438 1895534

+39 335 6840779

+39 3351821698

[www.resambiente.it](http://www.resambiente.it) -

email: [protezionecivile@resambiente.it](mailto:protezionecivile@resambiente.it)

PEC: [resambiente@legalmail.it](mailto:resambiente@legalmail.it)

IL SINDACO

**Dott.ssa PAOLA  
ROMA**

**Resp.le Comunale  
PC  
C.te PL Giuseppe  
Davidetti**

IL PROGETTISTA

**Ing. A. Ghizzo**

SOSTITUISCE

2016

COMPILATORE

MODIFICA N°

CODI  
CE

FILE

DATA REDAZIONE

2020



## SOMMARIO

CAPITOLO 1 ATTI e NORME.....	1
Atti Amministrativi.....	2
CAPITOLO 2 INQUADRAMENTO OPERATIVO.....	4
Introduzione.....	5
CAPITOLO 3 CARATTERISTICHE TERRITORIALI E ANTROPICHE.....	6
QuadroSinottico_RISCHI_SOTTOSISTEMI TERRITORIALI_Introduzione Generale.....	7
QuadroSinottico_RISCHI_SOTTOSISTEMI TERRITORIALI_Celle di Rischio.....	8
CAPITOLO 4 INDIVIDUAZIONE DEI RISCHI.....	10
CAPITOLO 5 ORGANIZZAZIONE.....	11
CAPITOLO 6 MODELLO DI INTERVENTO.....	12
Cella di Rischio A12-A32(1)_Introduzione Generale.....	13
Cella di Rischio A12-A32(1)_Parametri.....	29
Cella di Rischio A12-A32(1)_Analisi-Indicatori.....	33
Cella di Rischio A12-A32(1)_ModelloDiIntervento.....	39
Cella di Rischio A12-A32(1)_Esposizione_Persone_e_Cose.....	78
Cella di Rischio A12-A32(1)_Esposizione_Persone (per Asta e Numero civico).....	79
Cella di Rischio A12-A32(1)_StrutturaAzioni.....	82
CAPITOLO 7 ALLEGATI.....	86
CAPITOLO 8 CARTOGRAFIA.....	87
CAPITOLO 9 MODULISTICA.....	88
CAPITOLO 10 RUBRICHE.....	89
CAPITOLO 11 GLOSSARIO.....	90





**PAGINA**

**INTENZIONALMENTE**

**IN BIANCO**



**PAGINA**

**INTENZIONALMENTE**

**IN BIANCO**



ULTIMA APPROVAZIONE

COPIA



COMUNE PONTE DI PIAVE  
Provincia di Treviso

**COPIA**

VERBALE DI DELIBERAZIONE DEL CONSIGLIO COMUNALE  
N. 3 Reg. Delibere in data **26/04/2016**

<b>Oggetto: APPROVAZIONE NUOVO PIANO DI PROTEZIONE CIVILE</b>			
L'anno duemilasedici, addì ventisei del mese di Aprile alle ore 20:00 c/o Sede Municipale e per determinazione del Sindaco e con avvisi scritti è stato convocato il Consiglio Comunale in seduta Pubblica Ordinaria di 1a convocazione. Eseguito l'appello risultano:			
Nome	Carica	Presente	Assente
ROMA PAOLA	Presidente	X	
BOER SILVANA	Consigliere	X	
PICCO STEFANO	Consigliere	X	
FAVARO STEFANO	Consigliere	X	
MORO STEFANIA	Consigliere	X	
LORENZON SERGIO	Consigliere	X	
BURIOLA FABIO	Consigliere	X	
FURLAN DANIELE	Consigliere	X	
MORICI SANTE	Consigliere	X	
DE BIANCHI LUCIANO	Consigliere	X	
NARDI GIULIA	Consigliere	X	
REDIGOLO GINO	Consigliere	X	
RORATO CLAUDIO	Consigliere		X

Presenti n. 12 Assenti n. 1

Assiste alla seduta la Dott.ssa DOMENICA MACCARRONE, Segretario Comunale.

La Dott.ssa ROMA PAOLA , nella sua qualità di Sindaco, assume la Presidenza.



**PAGINA**

**INTENZIONALMENTE**

**IN BIANCO**





PIANO PROTEZIONE CIVILE COMUNALE			
Capitolo 2	Piano Operativo Speditivo (POS)		
	Introduzione		

## INTRODUZIONE

La gestione della emergenza IDRAULICA è basata sulla struttura prevista dal quadro sinottico RISCHIO-TERRITORIO. Le ZONE gestite possono essere aree in cui avviene (caso reale) o si ipotizza avvenga (esercitazione) un evento calamitoso di natura idraulica, le quali sono collegate ad altrettante celle di rischio e, a ciascuna cella di rischio, viene associato uno scenario di rischio.

La caratterizzazione di uno scenario di rischio prevede quanto segue:

- 1- Individuazione sul territorio comunale del perimetro della ZONA
- 2- Analisi generale dell'area sottesa dal perimetro per fissare i criteri di conduzione dello scenario di rischio inerenti presenza antropica, infrastrutture viarie presenti, risorse umane, materiali e mezzi necessari per lo svolgimento delle operazioni di supporto
- 3- Applicazione di modello di intervento personalizzato
- 4- Monitoraggio costante del fabbisogno funzionale della ZONA
- 5- Misurazione dell'efficacia delle operazioni di supporto



**PAGINA**

**INTENZIONALMENTE**

**IN BIANCO**



 <b>Protezione Civile</b>	<b>PIANO COMUNALE DI PROTEZIONE CIVILE RELAZIONE GENERALE</b>	<b>Modello: RG</b> <b>Capitolo: 06</b> <b>Revisione: 0</b> <b>Compilatore:</b> 
---	---	---

## **INTRODUZIONE GENERALE DEL QUADRO SINOTTICO RISCHI**

Il Piano di Protezione Civile è uno strumento di gestione delle emergenze. Un'affermazione che merita di essere approfondita in quanto i tipi di rischi sono molti e molti sono i luoghi del territorio comunale in cui il Piano deve fornire efficaci indicazioni al fine di mitigare gli effetti e le minacce che un rischio comporta. La progettazione del Piano e la sua concreta applicazione, debbono ammettere un approccio quasi scientifico. Questo significa che un'emergenza deve poter essere modellata (modello Augustus) al fine di poter rappresentare l'effetto delle azioni che si svolgono (chi fa che cosa come e quando), misurato per le cose e le persone, direttamente sul territorio comunale. A tale scopo è stato individuato un quadro sinottico che guida gli addetti ai lavori a dare concreta, mirata e pratica applicazione al Piano.

## Ponte di Piave Quadro Sinottico RISCHI SOTTOSISTEMI TERRITORIALI

Ambito: CAPOLUOGO - Frazione -Località	26058	Eventi Calamitosi												Eventi Non Calamitosi		
	PONTE DI PIAVE		Rischio Meteo	Rischio Idraulico/ Idrogeologico	Rischio Blackout Elettrico	Rischio Idropotabile	Rischio Aeroportuale	Rischio Sismico	Rischio Chimico Industriale	Rischio Trasporto Merci Pericolose	Rischio Ondate di calore	Rischio Emergenza Sanitaria	Rischio Incendi Boschivi	Rischio Piano di Emergenza Esterno (P.E.E. / P.S.)	Manifestazioni Pubbliche	Presenze stagionali
PONTE DI PIAVE (A)	Ambito	N. Sotto sistema	1	2	3	4	5	6	7	8	9	10	11	12	13	14
Residenziale	A	1	A11	A12	A13	A14	A15	A16	A17	A18	A19	A110	A111	A112	A113	A114
Produttivo	A	2	A21	A22	A23	A24	A25	A26	A27	A28	A29	A210	A211	A212	A213	A214
Mobilità	A	3	A31	A32	A33	A34	A35	A36	A37	A38	A39	A310	A311	A312	A313	A314
Ambientale	A	4	A41	A42	A43	A44	A45	A46	A47	A48	A49	A410	A411	A412	A413	A414
<b>BUSCO (B)</b>		<b>N. Sotto sistema</b>														
Residenziale	B	1	B11	B12	B13	B14	B15	B16	B17	B18	B19	B110	B111	B112	B113	B114
Produttivo	B	2	B21	B22	B23	B24	B25	B26	B27	B28	B29	B210	B211	B212	B213	B214
Mobilità	B	3	B31	B32	B33	B34	B35	B36	B37	B38	B39	B310	B311	B312	B313	B314
Ambientale	B	4	B41	B42	B43	B44	B45	B46	B47	B48	B49	B410	B411	B412	B413	B414
<b>LEVADA (C)</b>		<b>N. Sotto sistema</b>														
Residenziale	C	1	C11	C12	C13	C14	C15	C16	C17	C18	C19	C110	C111	C112	C113	C114
Produttivo	C	2	C21	C22	C23	C24	C25	C26	C27	C28	C29	C210	C211	C212	C213	C214
Mobilità	C	3	C31	C32	C33	C34	C35	C36	C37	C38	C39	C310	C311	C312	C313	C314
Ambientale	C	4	C41	C42	C43	C44	C45	C46	C47	C48	C49	C410	C411	C412	C413	C414
<b>NEGRISIA (D)</b>		<b>N. Sotto sistema</b>														
Residenziale	D	1	D11	D12	D13	D14	D15	D16	D17	D18	D19	D110	D111	D112	D113	D114
Produttivo	D	2	D21	D22	D23	D24	D25	D26	D27	D28	D29	D210	D211	D212	D213	D214
Mobilità	D	3	D31	D32	D33	D34	D35	D36	D37	D38	D39	D310	D311	D312	D313	D314
Ambientale	D	4	D41	D42	D43	D44	D45	D46	D47	D48	D49	D410	D411	D412	D413	D414

QUADRO SINOTTICO-Riepilogo

Powered by  
RES Ambiente srl - @ 2014 All rights reserved



Ponte di Piave Quadro Sinottico RISCHI SOTTOSISTEMI TERRITORIALI

S. NICOLO' ( E )		N. Sotto sistema														
Residenziale	E	1	E11	E12	E13	E14	E15	E16	E17	E18	E19	E110	E111	E112	E113	E114
Produttivo	E	2	E21	E22	E23	E24	E25	E26	E27	E28	E29	E210	E211	E212	E213	E214
Mobilita	E	3	E31	E32	E33	E34	E35	E36	E37	E38	E39	E310	E311	E312	E313	E314
Ambientale	E	4	E41	E42	E43	E44	E45	E46	E47	E48	E49	E410	E411	E412	E413	E414

LEGENDA rischio



Elevato



Moderato



Basso



QUADRO SINOTTICO-Riepilogo

Powered by  
RES Ambiente srl - @ 2014 All rights reserved



**Vedi Capitolo 4**  
**RELAZIONE GENERALE**  
**PIANO DI PROTEZIONE CIVILE**



**Vedi Capitolo 5**  
**RELAZIONE GENERALE**  
**PIANO DI PROTEZIONE CIVILE**



**PAGINA**

**INTENZIONALMENTE**

**IN BIANCO**





## INTRODUZIONE GENERALE CELLA DI RISCHIO A12-A32(1)

### 1. Titolo

**Piano Operativo Speditivo** per la mitigazione degli eventi connessi al Rischio Idraulico/idrogeologico.

### 2. Premessa

Il contesto emergenziale della cella di rischio, interessa la parte Sud del territorio in cui si concentrano le criticità idrauliche dovute alla presenza di una rete fluviale che comprende il fiume PIAVE e di una rete minore di scoli che include il torrente NEGRISIA.

### 3. Mappatura territoriale delle ZONE a rischio idraulico

Il Piano di Protezione Civile Comunale deve garantire la gestione della logistica delle operazioni, nel rispetto della **catena di comando** e del **flusso delle informazioni** previsti dalle comunicazioni regionali e statali dei Dipartimenti di Protezione Civile.

Il Quadro Sinottico RISCHI-SOTTOSISTEMI<sup>1</sup> TERRITORIALI evidenzia le celle di rischio (porzioni del territorio) prese in considerazione:

- A12(1) (Sottosistema Residenziale)
- A32(1) (Sottosistema Mobilità).

L'evento è di natura (prevalentemente)<sup>2</sup> prevedibile e non preventivamente allocabile se non in termini generali. Queste caratteristiche non impediscono, anzi suggeriscono, di pianificare e svolgere attività di prevenzione (es. esercitazioni) di natura strutturale e non strutturale.

### 4. Caratteristiche territoriali della Cella di Rischio

---

<sup>1</sup> Legge Regionale che presiede alla formazione dei Piani Urbanistici (LR 11/2004)

<sup>2</sup> Sempre più spesso, causa l'aumento di temperatura del globo, assistiamo a fenomeni meteo, imprevisti e sicuramente capaci di colpire in modo completamente diverso, zone diverse dislocate all'interno dei confini amministrativi



#### 4.1 Estratto Cartografico (vedi Fig.1)

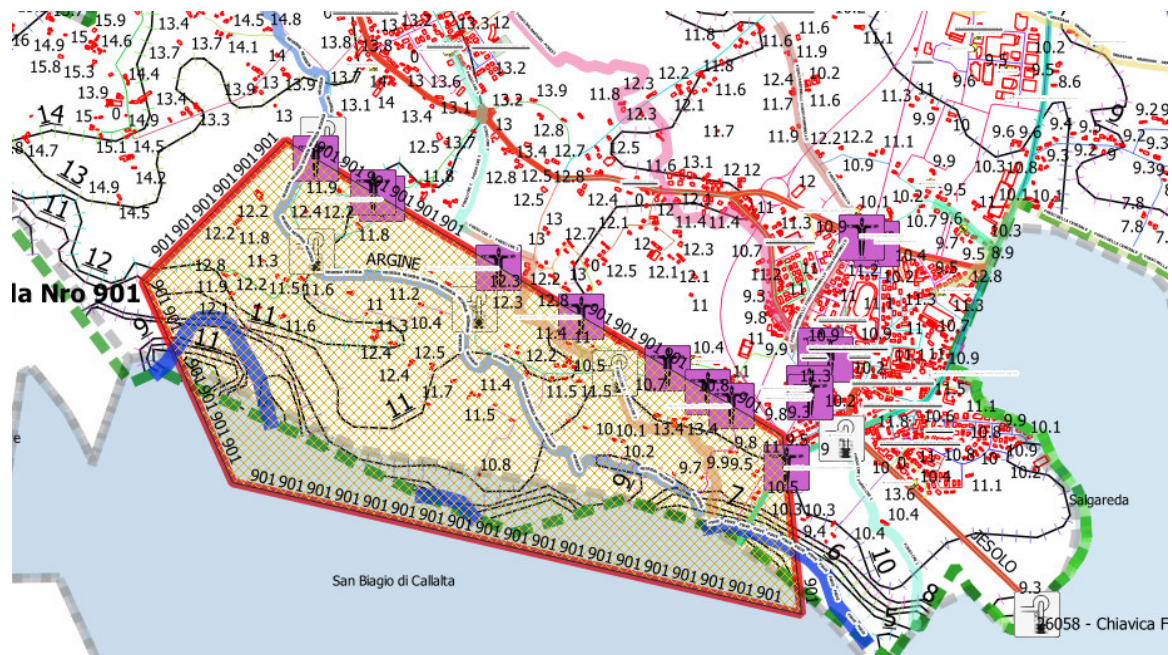


Fig. 1

#### 4.2 Legenda dell'Estratto cartografico (vedi Fig.2)

Gli elementi che appaiono nella Legenda che segue sono strettamente connessi all'estratto cartografico per cui, per esempio, le curve altimetriche riportate in Legenda sono solo quelle presenti nell'estratto medesimo.

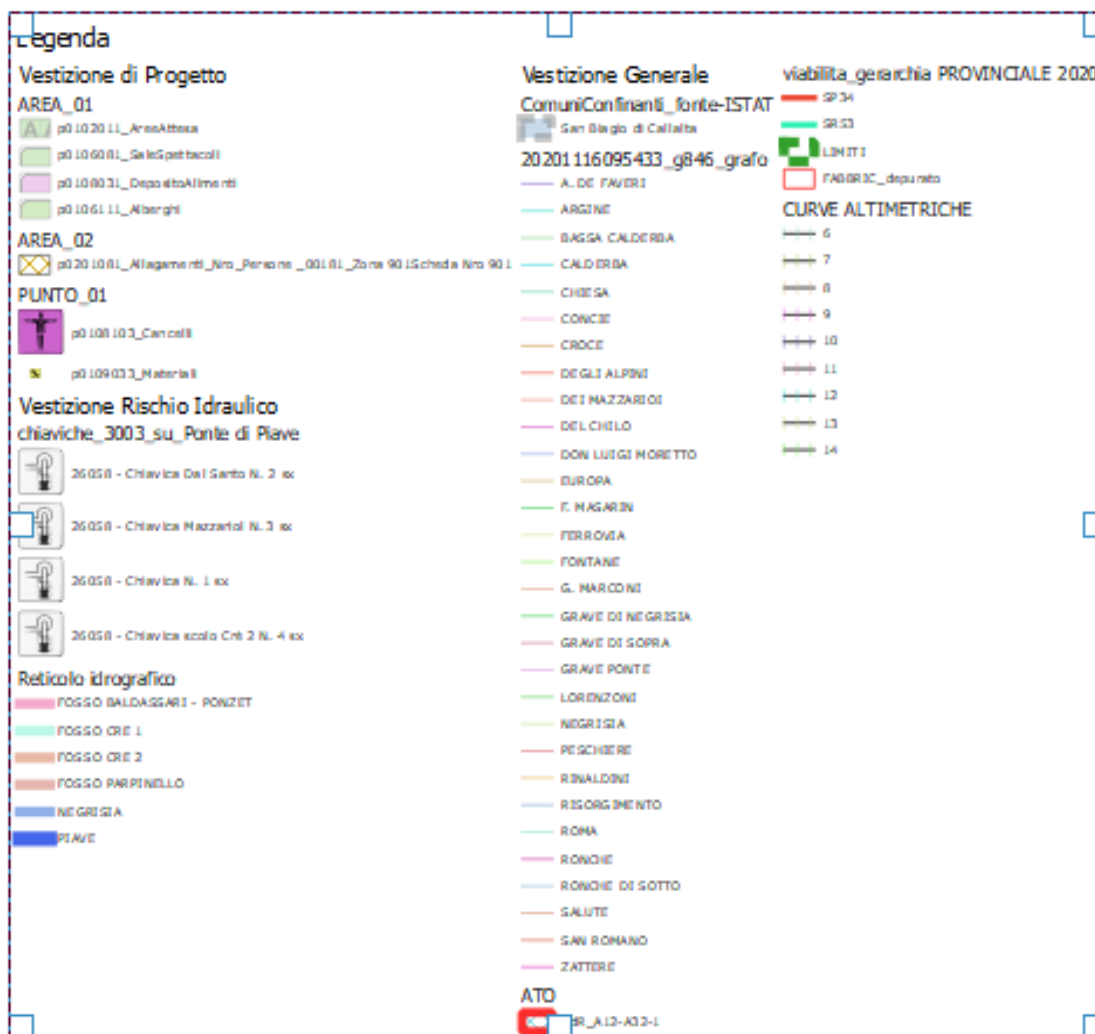


Fig. 2

### 4.3 Distribuzione territoriale della presenza antropica

La presenza antropica è fornita dalle seguenti fonti:

- Ufficio Anagrafe comunale (**residenti**)
- Camera di Commercio territorialmente competente (**addetti**)<sup>3</sup>
- Ufficio Lavori Pubblici e/o Ufficio Urbanistica comunali (**stradario cartografico**)

<sup>3</sup> Codici ATECO autorizzati a continuare la produzione



Il primo fornisce i dati in forma tabulare della consistenza dei residenti, il secondo fornisce i dati in forma tabulare degli addetti, il terzo fornisce in forma cartografica gli oggetti grafici che accolgono la presenza antropica (residenti+addetti)

#### **4.4 Report**

Sono di due tipi:

**4.4.1 Tabulari:** esposizione (persone e immobili)<sup>4</sup>

**4.4.2 Tematici:** tavole tematiche

#### **4.5 Curve altimetriche**

La cella di rischio in esame A12-A32 cade in un'area la cui altimetria è compresa tra i 6 e 14 m slm. I valori di altimetria restituiscono condizioni di agibilità proprie di un sito pianeggiante. Questo significa che le zone interessate presentano condizioni di mobilità agevolate, specie nel caso sia obbligatorio introdurre una idonea viabilità alternativa, **non preesistente**. Rimane a carico dei Responsabili delle Funzioni di Supporto eseguire un sopralluogo di conferma, annotando le eventuali criticità che potrebbero insorgere sul sistema della mobilità in caso di condizioni meteo avverse: es. ponti, torrenti, collegamenti viari.

#### **4.6 Criticità**

La criticità della Cella di Rischio in esame è associata a quanto segue:





- Presenza del seguente reticolo fluviale

---

<sup>4</sup> Vedi Indice del Piano Operativo Speditivo, per la Cella di Rischio A12-A32(1), l'Esposizione\_Persone (per Asta e Numero civico) e l' Esposizione\_Persone-e-Cose



### Reticolo idrografico

-  FOSSO BALDASSARI - PONZET
-  FOSSO CRE 1
-  FOSSO CRE 2
-  FOSSO PARPINELLO
-  NEGRISIA
-  PIAVE

- Presenza di opere fisse di difesa idraulica

### Vestizione Rischio Idraulico

chiaviche\_3003\_su\_Ponte di Piave



26058 - Chiavica Dal Santo N. 2 sx



26058 - Chiavica Mazzariol N. 3 sx



26058 - Chiavica N. 1 sx



26058 - Chiavica scolo Crè 2 N. 4 sx

- Nella cella di rischio in esame le aste viarie presenti sono le seguenti:



- A. DE FAVERI
- ARGINE
- BASSA CALDERBA
- CALDERBA
- CHIESA
- CONCIE
- CROCE
- DEGLI ALPINI
- DEI MAZZARIOI
- DEL CHILO
- DON LUIGI MORETTO
- EUROPA
- F. MASARIN
- FERROVIA
- FONTANE
- G. MARCONI
- GRAVE DI NEGRISIA
- GRAVE DI SOPRA
- GRAVE PONTE
- LORENZONI
- NEGRISIA
- PESCHIERE
- RINALDINI
- RISORGIMENTO
- ROMA
- RONCHE
- RONCHE DI SOTTO
- SALUTE
- SAN ROMANO
- ZATTERE

Una criticità corrisponde alla necessità di istituire una viabilità alternativa alla ordinaria infrastruttura viaria in relazione sia alla gravità dell'assetto emergenziale idraulico che presenta il fiume PIAVE che a quella della rete minore di scolo tra cui va sottolineata la presenza torrente NEGRISIA. Per quest'ultimo gli elementi informativi statistici disponibili spesso

evidenziano criticità di soccorso  connesse alla



infrastruttura viaria di prossimità al NEGRISIA a causa dell'assenza di margine spondale.

Come detto in premessa l'evento in esame è solo parzialmente di natura prevedibile. E' quindi ovvio che si deve procedere per scenari.

### SCENARIO 1 Sud Ovest (Vedi Fig. 3)

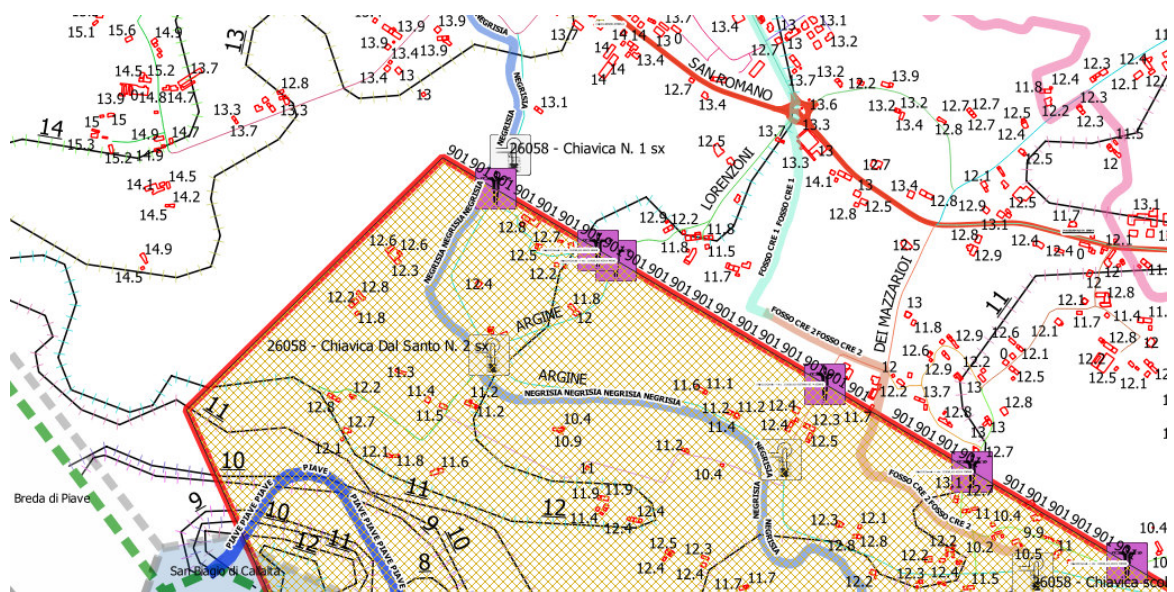


Fig.3

Legenda



### Legenda

#### Vestizione di Progetto

##### AREA\_01

- p0102011\_AreeAttesa
- p0106081\_SaleSpettacoli
- p0108031\_DepositoAlimenti
- p0106111\_Alberghi

##### AREA\_02

- p0201081\_Allagamenti\_Nro\_Persone\_00181\_Zona 901Scheda Nro 901

##### PUNTO\_01

- p0108103\_Cancelli
- p0109033\_Materiali
- p0109103\_Pompe

#### Vestizione Rischio Idraulico

##### chiaviche\_3003\_su\_Ponte di Piave

- 26058 - Chiavica Dal Santo N. 2 sx
- 26058 - Chiavica Mazzariol N. 3 sx
- 26058 - Chiavica N. 1 sx
- 26058 - Chiavica scolo Crè 2 N. 4 sx

#### Reticolo idrografico

- BIDOGGIATA
- FOSSO BALDASSARI - PONZET
- FOSSO CRE 1
- FOSSO CRE 2
- GRASSAGA
- NEGRISIA
- PIAVE

#### Vestizione Generale

##### ComuniConfinanti\_fonte-ISTAT

- Breda di Piave
- Omelle
- San Biagio di Callalta

#### 20201116095433\_g846\_grafo

- A. DE FAVERI
- ARGINE
- BASSA CALDERBA
- CALDERBA
- CHIESA
- CONCIE
- CROCE
- DEGLI ALPINI
- DEI MAZZARIOI
- DEL CHILO
- DON ANTONIO LANZARINI
- FONTANE
- FOSSADELLE
- GRAVE DI NEGRISIA
- GRAVE DI SOPRA
- GRAVE PONTE
- LORENZONI
- NEGRISIA
- PESCHIERE
- RINALDINI
- ROMA
- SALUTE
- SAN ROMANO

#### LIMITI

- FABBRIC\_depurato

#### CURVE ALTIMETRICHE

- 7
- 8
- 9
- 10
- 11
- 12
- 13
- 14
- 15

#### ATO

- CdR\_A12-A32-1

viabilita\_gerarchia PROVINCIALE 2020

- SP34

I cancelli stradali previsti sono:

- CdR\_A12-A32(1)STRADA DEI MAZZARIOI
- CdR\_A12-A32(1)VIA ARGINE
- CdR\_A12-A32(1)VIA FONTANE
- CdR\_A12-A32(1)VIA G. MARCONI
- CdR\_A12-A32(1)VIA ZATTERE

ma, in ragione delle risultanze dei sopralluoghi effettuati a cura dei Responsabili delle Funzioni di Supporto, potrebbero essere necessario:






- istituire ulteriori cancelli stradali  per la messa in sicurezza dell'area (impedire il flusso pedonale e veicolare di qualsiasi tipo). I mezzi di soccorso dovranno essere agevolati sia per arrivare nel sito dell'evento che per svolgere le attività di soccorso.
- provvedere all'allestimento del piano di MOBILITA' MODIFICATA. Per la cella di rischio in esame, non è da escludere la totale chiusura di Via GRAVE DI NEGRISIA, Via GRAVE PONTE, Via ARGINE
- Monitorare la zona a sud di Via GRAVE DI NEGRISIA tenuto conto che in tale zona il fiume PIAVE (Fig. 5) presenta un raggio di curvatura capace di costituire un fattore moltiplicatore di rischio



Fig. 5

SCENARIO 2 Sud Est (Fig. 6)

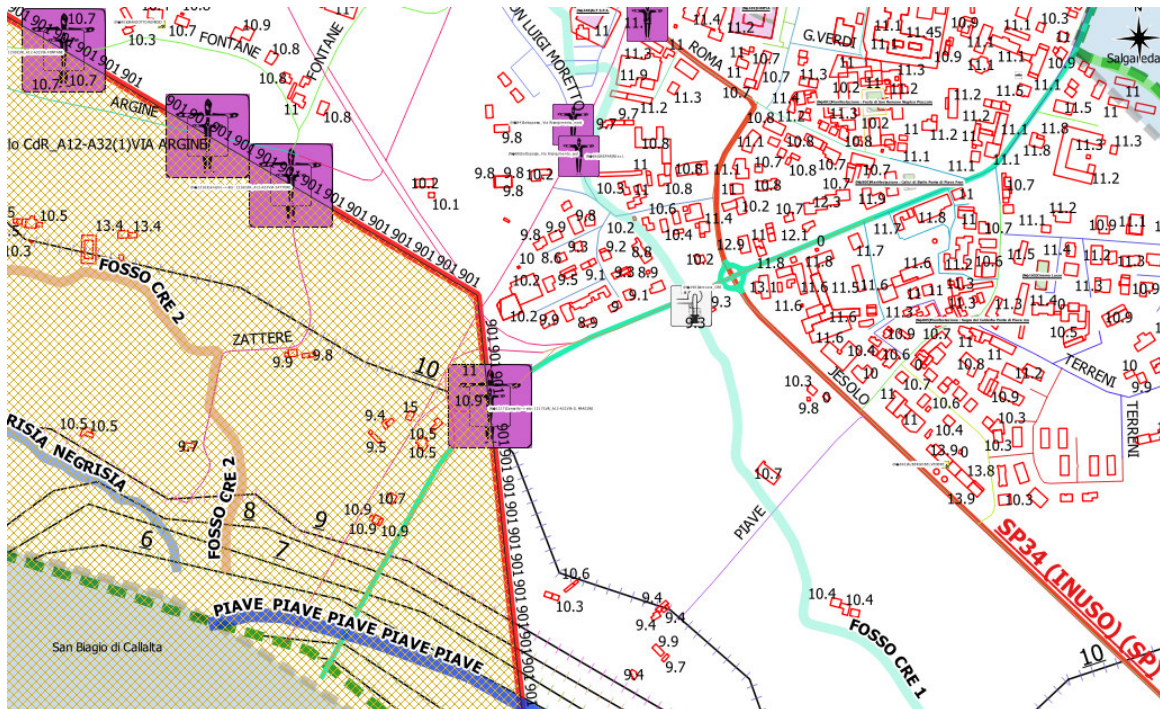


Fig.36

Le infrastrutture viarie comunali sono:

20201116095433\_g846\_grafo

- DANTE
- DON LUIGI MORETTO
- FONTANE
- G. GARIBALDI
- G. MARCONI
- G. VILLENEUVE
- G.VERDI
- JESOLO
- L. MURIALDO
- MARCO POLO
- N. TOMMASEO
- PIAVE
- POSTUMIA
- RISORGIMENTO
- ROMA
- RONCHE
- SARAIEVO
- SOTTOTREVISO



Mentre quelle di gerarchia superiore sono:

viabilità\_gerarchia PROVINCIALE 2020

SP34

SR53

Verso le quali va garantito il raccordo per mantenere un adeguato livello di sostenibilità del flusso veicolare ordinario.

**Entrambi gli scenari, devono provvedere al monitoraggio dell'utilizzo e delle percorribilità delle aste viarie, al fine di permettere l'evacuazione delle aree a rischio (Idraulico/Idrogeologico) garantendo gli spostamenti – antropici e dei mezzi di soccorso – da e verso le Aree di Emergenza previste dal Piano.**

In ogni caso dovrà essere tenuto in considerazione il livello di efficacia delle azioni poste in essere con particolare riguardo agli indicatori previsti dalla sezione **VALUTAZIONE FINALE**.

I due scenari appena descritti, tenuto conto della natura del rischio, non sono esaustivi, ma costituiscono una significativa **base metodologica** per affrontare un caso reale ovvero virtuale quale un'esercitazione.

#### **4.7 Azioni di Difesa**

Il presidio idraulico è strettamente connesso alla disponibilità del **Piano Comunale delle Acque e dalle attività di manutenzione ordinaria e straordinaria** della rete di scolo naturale presente nelle aree con maggiore sofferenza idraulica indicate dal PAI.

### **5. CARATTERISTICHE DELLO SCENARIO DI RISCHIO**

#### **5.1 Pericolosità**



La pericolosità viene espressa in termini probabilità che un certo evento accada.

## **5.2 Messa in sicurezza degli edifici e/o infrastrutture**

Gli edifici rilevanti e strategici e/o infrastrutture (ponti e aste viarie) presenti all'interno del perimetro della cella di rischio, dovranno essere regolarmente monitorati, con particolare riguardo dopo eventi meteo significativamente inattesi e fortemente non prevedibili.

Questo comporta che i Responsabili delle competenti Funzioni di Supporto (es. 01 - Tecnica e Pianificazione) previste dal Piano di Protezione Civile, provvedano a verbalizzare gli effetti registrati dopo un evento idraulico significativo<sup>5</sup>.

## **5.3 Vulnerabilità**

Come noto la VULNERABILITA' è l'incapacità di difendersi dai rischi che un evento calamitoso comporta. E' quindi di fondamentale importanza adottare criteri di rilevazione, metodologie di elaborazione e indicatori che permettano di comprendere l'andamento degli effetti della calamità.

## **5.4 Obiettivi**

Le azioni previste dalle procedure di emergenza, sono accumulate dal raggiungimento dei seguenti (non esaustivi) obiettivi di scopo:

- **Impedire/limitare l'estensione** dei fenomeni calamitosi occorsi nella Cella di rischio in esame alle parti contigue di territorio
- **Contenimento dei tempi di intervento**. Questo parametro fornisce il grado di efficacia dell'organizzazione nell'erogazione dei servizi previsti
- **Soccorrere le persone coinvolte secondo un piano di priorità**. Questo obiettivo è strettamente connesso al flusso delle informazioni che

---

<sup>5</sup> Esempio. La regimazione delle acque di scolo naturale prevista dal Piano comunale delle Acque, NON è confermata dopo l'accadimento dell'evento calamitoso di natura idraulica



vengono dalle catene di comando (Stato, Regione, Comune) e quindi al profilo delle esigenze che dinamicamente vengono prospettate

- **Garantire il trasferimento dei soggetti colpiti** verso le aree di Emergenza o Strutture Sanitarie

Ciascun obiettivo di scopo deve presentare **livello di efficacia**<sup>6</sup> elevato e misurabile.

## **6. ANALISI e INDICATORI**

Vedi sommario voce << Cella di Rischio A12-A32(1)\_Analisi e Indicatori>>.

## **7. CONDUZIONE del PIANO OPERATIVO SPEDITIVO**

### **7.1 Modello di Intervento**

Lo scenario di rischio prevede un **Modello di Intervento (vedi Sommario voce << Cella di Rischio A12-A32(1) Modello-di-Intervento>>>**, che elenca le **priorità** e le associate **azioni** previste a carico delle competenti Funzioni di Supporto. Anche se l'andamento altimetrico della zona interessata restituisce un andamento pianeggiante, qualora fosse ritenuto utile, è previsto un Piano di Allertamento la cui priorità è strettamente connessa al valore della QUOTA base e QUOTA gronda degli edifici ricadenti nella Cella di Rischio stessa (tabulato Cella di Rischio A1-A32(1) Esposizione Persone (quota edificio)).

### **7.2 Modulistica**

Lo scenario di rischio prevede l'utilizzo della modulistica prevista per le seguenti tipologie:

---

<sup>6</sup> L'obiettivo deve avere il profilo descritto al Capitolo 6 della Relazione Generale del Piano di Protezione Civile Comunale



<b>Modulistica_MACCHINA ORGANIZZATIVA (F)</b>
<b>Modulistica_COMUNICAZIONI (G)</b>
<b>Modulistica_ADEMPIMENTI_AMMINISTRATIVI (H)</b>

Ciascun modulo (formato Word) è presente nella cartella del CD denominata **"Word"** che accompagna il Piano Operativo Speditivo.

### 7.3 Tavole tematiche

<b>Codice Tavola</b>	<b>Descrizione Tavola</b>
EL01-R01-01-x	Scenario_IDRAULICO_Cella di Rischio A12-A32(1)

Dove x è la parte del quadro d'unione delle tavole tematiche utili per rappresentare, alla scala necessaria, il sito dello scenario di rischio.

Ciascuna Tavola tematica (formato pdf) è presente nella cartella del CD denominata **"Tavole Tematiche"** che accompagna il Piano Operativo Speditivo.

I responsabili delle Funzioni di Supporto del Piano di Protezione Civile provvederanno ad effettuare e consegnare le stampe delle succitate tavole tematiche in ragione del numero necessario per l'intera organizzazione.

### 7.4 Strumenti di Gestione

L'organizzazione potrà disporre degli ambienti informatici che riterrà più idonei per la compilazione e l'inoltro della modulistica prevista. In via minimale e non esaustiva, può essere utilizzata la soluzione WORD -->Lettere, per scegliere i destinatari della comunicazione (file **p0110\_ElencoTelefonico.mdb**) presente nella cartella del CD denominata **"MDB"** che accompagna il Piano di PC.

## 8. VALUTAZIONE



*Il miglioramento continuo del Piano di protezione Civile e dei collegati Piani Operativi Speditivi (POS) passa dalla puntuale registrazione dei verbali compilati nel corso della conduzione del POS.*

*La valutazione finale consta delle seguenti attività:*

**8.1 Resoconto**

**8.1.1 Analisi Indicatori: scostamento tra valori rilevati e valori attesi**

**8.2 Motivazioni degli scostamenti**

**8.3 Retroazioni necessarie:**

**8.3.1 Previsione**

**8.3.2 Prevenzione<sup>7</sup>Strutturale**

---

<sup>7</sup> DL 2/1/2018 Nro 1 : Art. 2 cc. 3 e 4

3. La prevenzione consiste nell'insieme delle attività di natura strutturale e non strutturale, svolte anche in forma integrata, dirette a evitare o a ridurre la possibilità che si verifichino danni conseguenti a eventi calamitosi anche sulla base delle conoscenze acquisite per effetto delle attività di previsione.

4. Sono attività di prevenzione non strutturale di protezione civile quelle concernenti:

a) l'allertamento del Servizio nazionale, articolato in attività

di preannuncio in termini probabilistici, ove possibile e sulla base delle conoscenze disponibili, di monitoraggio e di sorveglianza in tempo reale degli eventi e della conseguente evoluzione degli scenari di rischio;

b) la pianificazione di protezione civile, come disciplinata dall'articolo 18;

c) la formazione e l'acquisizione di ulteriori competenze professionali degli operatori del Servizio nazionale;

d) l'applicazione e l'aggiornamento della normativa tecnica di interesse;

e) la diffusione della conoscenza e della cultura della protezione civile, anche con il coinvolgimento delle istituzioni scolastiche, allo scopo di promuovere la resilienza delle comunità e l'adozione di comportamenti consapevoli e misure di autoprotezione da parte dei cittadini;

f) l'informazione alla popolazione sugli scenari di rischio e le relative norme di comportamento nonché' sulla pianificazione di protezione civile;

g) la promozione e l'organizzazione di esercitazioni ed altre attività addestrative e formative, anche con il coinvolgimento delle comunità, sul territorio nazionale al fine di promuovere l'esercizio integrato e partecipato della funzione di protezione civile;

h) le attività di cui al presente comma svolte all'estero, in via bilaterale, o nel quadro della partecipazione dell'Italia all'Unione europea e ad organizzazioni internazionali, al fine di promuovere l'esercizio integrato e partecipato della funzione di protezione civile;

i) le attività volte ad assicurare il raccordo tra la pianificazione di protezione civile e la pianificazione territoriale e le procedure amministrative di gestione del territorio per gli aspetti di competenza delle diverse componenti.



**8.3.3 Prevenzione NON strutturale**

**8.3.4 Pianificazione, Progettazione e Sviluppo**

**8.3.5 Conduzione**

**8.3.6 Valutazione**

I resoconti e le retroazioni, opportunamente verbalizzate<sup>8</sup>, costituiranno il materiale informativo con cui introdurre le necessarie rettifiche, integrazioni,

---

5. Sono attività di prevenzione strutturale di protezione civile quelle concernenti:

- a) la partecipazione all'elaborazione delle linee di indirizzo nazionali e regionali per la definizione delle politiche di prevenzione strutturale dei rischi naturali o derivanti dalle attività dell'uomo e per la loro attuazione;
- b) la partecipazione alla programmazione degli interventi finalizzati alla mitigazione dei rischi naturali o derivanti dall'attività dell'uomo e alla relativa attuazione;
- c) l'esecuzione di interventi strutturali di mitigazione del rischio in occasione di eventi calamitosi, in coerenza con gli strumenti di programmazione e pianificazione esistenti;
- d) le azioni integrate di prevenzione strutturale e non strutturale per finalità di protezione civile di cui all'articolo 22.

<sup>8</sup> Modello (Word) presente nella cartella "Word" del CD che accompagna il PIANO di PC, denominato

<<Verbale (Evento reale o Esercitazione)>>





# Risorse e Minacce

Cod Istat Comune

**26058 Ponte di Piave**

<b>ZONASISMICA</b>	3 <input type="checkbox"/> <b>SEDE COM</b>	<b>DataAdempimento</b>	<b>DataPROSSIMOAdempimento</b>
<b>Descrizione Adempimento</b>			
Approvazione con Atto CC (L. 100/2012 e DGR 3315/10 e ssmmii)		26/04/2016	23/10/2016

**TEMA** p0105\_Infrastrutture\_strategiche.mdb

**CLASSE** DENOMINAZIONE SCHEDA *progressivo scheda stato*

**p0105052\_StradeStrategiche**

(N°276)Piazzale della Stazione_accesso (AdE A) Piazzale della Stazione	276	Attiva
(N°277)Via di Mezzo_accesso (AdE A) Area di Via di Mezzo	277	Attiva
(N°278)Via A. De Faveri_accesso (AdE A) Area di Via A. De Faveri	278	Attiva
(N°279)Via Della Vittoria (S.P. 117)_accesso (AdE A) Area Levada	279	Attiva
(N°439)Via Chiesa	439	Attiva
(N°53)Via Argine	53	Attiva
(N°54)Via Croce	54	Attiva
(N°55)Via Fossadelle_accesso (AdE A) Area di Via Fossadelle	55	Attiva

<b>Totale Scheda</b>	<b>Numero</b>
p0105052_StradeStrategiche	8

**p0105062\_PontiStrategici**

(N°170)Ponte Ferroviario sul Fiume Piave	170	Attiva
(N°171)Ponte sul canale Grassaga (S.P. 133)	171	Attiva
(N°172)Ponte sul canale Loschetto (S.P. 133)	172	Attiva
(N°173)Ponte sul canale Grassaga (Via Chiodo)	173	Attiva
(N°174)Ponte su Fosso della Centrale (Via Grasseghella)	174	Attiva
(N°175)Ponte Ferroviario sul canale Grassaga	175	Attiva



Pagina 1 di 4



(N°176)Ponte Ferroviario sul canale Bidoggiata	176	Attiva
(N°177)Ponte su Fosso Cre 2 (Via Argine)	177	Attiva
(N°178)Ponte su Fosso Baldassari - Ponzet (S.P. 34)	178	Attiva
(N°179)Ponte su canale Zocchella (S.P. 7)	179	Attiva
(N°18)Ponte sul Fiume Piave (S.R. 53)	18	Attiva
(N°19)Ponte sul canale Grassaga S.R. 53	19	Attiva
(N°20)Ponte sul canale Bidoggia (S.R. 53)	20	Attiva
(N°21)Ponte sul Fosso Cre 1 (S.R. 53)	21	Attiva
(N°437)Ponte su canale Bidoggiata (S.P. 133)	437	Attiva
(N°438)Ponte Ferroviario sul canale Zocchella	438	Attiva
(N°56)Ponte sul canale Grassaga (Via Fossadelle)	56	Attiva
(N°57)Ponte sul canale Bidoggia (Via Fossadelle)	57	Attiva
(N°58)Ponte sul canale Zocchella (Via Fossadelle)	58	Attiva

***Totale Scheda***

***Numero***

p0105062\_PontiStrategici

19

**p0105072\_GallerieStrategiche**

(N°22)Sottopasso Ferroviario (Viale Europa)	22	Attiva
(N°59)Sottopasso Ferroviario (Via Risorgimento)	59	Attiva
(N°60)Sottopasso Ferroviario (Via Roma)	60	Attiva

***Totale Scheda***

***Numero***

p0105072\_GallerieStrategiche

3





<b>TEMA</b>		<b>p0108 Strutture tattiche e sensibili.mdb</b>	
<b>CLASSE</b>	<b>DENOMINAZIONE SCHEDA</b>	<b>progressivo scheda</b>	<b>stato</b>
<b>p0108072_NodiSensibili</b>			
(N°51)	Via Grasseghella	51	Attiva
(N°52)	Via Chiodo	52	Attiva
(N°66)	incrocio via Postumia - via Jesolo	66	Attiva
(N°67)	incrocio via Postumia - via Europa	67	Attiva
(N°68)	incrocio via Postumia - via Della Vittoria	68	Attiva
(N°69)	incrocio via Roma - via Verdi	69	Attiva
<b>Totale Scheda</b>		<b>Numero</b>	
p0108072_NodiSensibili		6	
<b>p0108103_Cancelli</b>			
(N°1200)	Cancello--> sito: 1200CdR_C110-C310VIA DELLA VITTORIA	1200	Attiva
(N°1201)	Cancello--> sito: 1201CdR_C110-C310VIA DI MEZZO	1201	Attiva
(N°1202)	Cancello--> sito: 1202CdR_C110-C310VIA CASTELGINEST	1202	Attiva
(N°1203)	Cancello--> sito: 1203CdR_C110-C310VIA CASTELGINEST	1203	Attiva
(N°1204)	Cancello--> sito: 1204CdR_C110-C310VIA CHIODO	1204	Attiva
(N°1205)	Cancello--> sito: 1205CdR_C110-C310VIA RUSTIGNE'	1205	Attiva
(N°1206)	Cancello--> sito: 1206CdR_C110-C310VIA DELLA VITTORIA	1206	Attiva
(N°1207)	Cancello--> sito: 1207CdR_C110-C310VIA DELLA VITTORIA	1207	Attiva
(N°1208)	Cancello--> sito: 1208CdR_C110-C310VIA TODARO	1208	Attiva
(N°1209)	Cancello--> sito: 1209CdR_A12-A32VIA FONTANE	1209	Attiva
(N°1210)	Cancello--> sito: 1210CdR_A12-A32VIA FONTANE	1210	Attiva
(N°1211)	Cancello--> sito: 1211CdR_A12-A32STRADA DEI MAZZARIOI	1211	Attiva
(N°1212)	Cancello--> sito: 1212CdR_A12-A32VIA ARGINE	1212	Attiva





(N°1213)Cancello--> sito: 1213CdR_A12-A32VIA ARGINE	1213	Attiva
(N°1214)Cancello--> sito: 1214CdR_A12-A32VIA ARGINE	1214	Attiva
(N°1215)Cancello--> sito: 1215CdR_A12-A32VIA ARGINE	1215	Attiva
(N°1216)Cancello--> sito: 1216CdR_A12-A32VIA ZATTERE	1216	Attiva
(N°1217)Cancello--> sito: 1217CdR_A12-A32VIA G. MARCONI	1217	Attiva
(N°356)Sottopasso_Viale Europa_est	356	Attiva
(N°357)Sottopasso_Viale Europa_ovest	357	Attiva
(N°358)Sottopasso_Via Roma_ovest	358	Attiva
(N°81)Sottopasso_Via Roma_est	81	Attiva
(N°84)Sottopasso_Via Risorgimento_nord	84	Attiva
(N°88)Sottopasso_Via Risorgimento_sud	88	Attiva
<b>Totale Scheda</b>		<b>Numero</b>
p0108103_Cancelli		24

**TOTALE\_Schede**

TotaleSchede

60







Ponte di Piave\_Quadro Sinottico RISCHI\_SOTTOSISTEMI TERRITORIALI

MODULISTICA		INDICATORI			
TIPOLOGIA MODULO	NUMERO DISPONIBILE	I_5	I_6	I_7	I_8
Modulistica_MACCHINA ORGANIZZATIVA (F)		7 (Numero INVII)/(F)	n.n.	n.n.	n.n.
Modulistica_COMUNICAZIONI (G)		5 n.n.	(Numero INVII)/(G)	n.n.	n.n.
Modulistica_ADEMPIMENTI_AMMINISTRATIVI (H)		10 n.n.	n.n.	(Numero INVII)/(F)	n.n.



Cella di Rischio\_A12(1)

Powered by  
RES Ambiente srl - @ 2014 All rights reserved







## Ponte di Piave\_Quadro Sinottico RISCHI\_SOTTOSISTEMI TERRITORIALI

MODULISTICA		INDICATORI			
TIPOLOGIA MODULO	NUMERO DISPONIBILE	I_13	I_14	I_15	I_16
Modulistica_MACCHINA ORGANIZZATIVA (F)		7 (Numero INVII)/(F)	n.n.	n.n.	n.n.
Modulistica_COMUNICAZIONI (G)		5 n.n.	(Numero INVII)/(G)	n.n.	n.n.
Modulistica_ADEMPIMENTI_AMMINISTRATIVI (H)		10 n.n.	n.n.	(Numero INVII)/(H)	n.n.



Cella di Rischio\_A32(1)

Powered by  
RES Ambiente srl - @ 2014 All rights reserved

# MODELLO INTERVENTO -----> PR01\_02

ENTE

Cod Istat Comune

**26058 Ponte di Piave**

ZONASISMICA	<input type="checkbox"/> SEDE COM	DataPROSSIMOAdempimento
Descrizione Adempimento	DataAdempimento	
Approvazione con Atto CC (L. 100/2012 e DGR 3315/10 e ssmmii)	26/04/2016	23/10/2016

Rischio: **METEO**

Procedura: **Esondazione corsi d'acqua**

Stato: **03 - Preallarme**



---

**Funzione** **Priorità** **AZIONE**  
**01 - Tecnica e di pianificazione** **1** **Convocazione del COC**

**RESPONSABILE della Funzione**  
**ELLERO SIMONE**

<i>Recapiti</i>	<i>tipoRecapito</i>	<i>recapito</i>
	Cell	3331838454
	Tel Casa	N.D.
	Tel Uff	0422858919

---

*Elementi interessati dall'Azione*

<b>TEMA</b>	<b>p0301_Augustus.mdb</b>	<i>progressivo scheda</i>	<i>stato</i>
<b>CLASSE</b>	<b>p0301011_Augustus</b>		
<b>DENOMINAZIONE SCHEDA</b>			
<b>Componente COC--01- Sindaco Dott.ssa ROMA PAOLA</b>		999	Attiva
<b>Componente COC--02- Assessore delegato Protezione Civile N.D. PICCO STEFANO</b>		999	Attiva
<b>Componente COC--03- Segretario Generale Dott.ssa MACCARONE DOMENICA</b>		999	Attiva
<b>Componente COC--04- Responsabile dell'Ufficio Comunale di Protezione Civile C.te DAVIDETTI GIUSEPPE</b>		999	Attiva
<b>Componente COC--05- Dirigente responsabile del Settore LL.PP Arch. ELLERO SIMONE</b>		999	Attiva
<b>Componente COC--06- Responsabile dell'ufficio anagrafe Dott.ssa MACCARONE DOMENICA</b>		999	Attiva



---

**Componente COC--07- Addetto al coordinamento dell'ufficio servizi sociali Dott.ssa  
TONETTO SARA**

999 Attiva

**Componente COC--08- Comandante Polizia Locale C.te DAVIDETTI GIUSEPPE**

999 Attiva

**Componente COC--09- Responsabile del gruppo volontariato comunale di Protezione Civile o  
Associazion N.D. DALLA FRANCESCA RENZO**

999 Attiva

**Componente COC--09- Responsabile del gruppo volontariato comunale di Protezione Civile o  
Associazion N.D. LORENZON ANTONELLO**

999 Attiva

**Componente COC--09- Responsabile del gruppo volontariato comunale di Protezione Civile o  
Associazion N.D. N.D. N.D.**

999 Attiva



<i>Funzione</i>	<i>Priorità</i>	<i>AZIONE</i>
<b>01 - Tecnica e di pianificazione</b>	<b>2</b>	<b>Convocazione dei Responsabili delle Funzioni di Supporto</b>

*RESPONSABILE della Funzione***ELLERO SIMONE***Recapiti**tipoRecapito recapito*

Cell 3331838454

Tel Casa N.D.

Tel Uff 0422858919

*Elementi interessati dall'Azione**TEMA* p0301\_Augustus.mdb*CLASSE* p0301010\_Augustus*progressivo scheda stato**DENOMINAZIONE SCHEDA*

Responsabili Funzione di Supporto--01 - Tecnica e di Pianificazione 01 ELLERO SIMONE 999 Attiva

Responsabili Funzione di Supporto--02 - Sanità, Assistenza Sociale e Veterinaria 02 TONETTO SARA 999 Attiva

Responsabili Funzione di Supporto--04 - Volontariato 04 PICCO STEFANO 999 Attiva

Responsabili Funzione di Supporto--05 - Risorse di Mezzi e Materiali 05 ELLERO SIMONE 999 Attiva

Responsabili Funzione di Supporto--07 - Telecomunicazioni 07 DALLA FRANCESCA RENZO 999 Attiva

Responsabili Funzione di Supporto--08 - Servizi Essenziali 08 ELLERO SIMONE 999 Attiva



---

**Responsabili Funzione di Supporto--09 - Censimento Danni 09 ELLERO SIMONE** 999 Attiva

**Responsabili Funzione di Supporto--10 - Strutture Operative Locali e Viabilità 10 DAVIDETTI GIUSEPPE** 999 Attiva

**Responsabili Funzione di Supporto--13 - Assistenza alla Popolazione 13 TONETTO SARA** 999 Attiva

**Responsabili Funzione di Supporto--15 - Gestione amministrativa 15 DAVIDETTI GIUSEPPE** 999 Attiva

**Responsabili Funzione di Supporto--98 - Gestione Informatica del Piano 98 DAVIDETTI GIUSEPPE** 999 Attiva

**Responsabili Funzione di Supporto--99 - Scambio Informatico del Piano 99 DAVIDETTI GIUSEPPE** 999 Attiva



<i>Funzione</i>	<i>Priorità</i>	<b>AZIONE</b>
<b>01 - Tecnica e di pianificazione</b>	<b>3</b>	<b>Mantiene i contatti con i referenti PC (sussidiarietà orizzontale)</b>

*RESPONSABILE della Funzione***ELLERO SIMONE***Recapiti tipoRecapito recapito*

Cell 3331838454

Tel Casa N.D.

Tel Uff 0422858919

*Elementi interessati dall'Azione**TEMA* p0104\_Edifici\_strategici.mdb*CLASSE* p0104011\_UfficiPC*progressivo scheda stato**DENOMINAZIONE SCHEDA***(N°181)Presidio Idraulico**

181 Attiva

**Treviso****Genio Civile***Recapito----->* --tel uff 0422657511**(N°204)Sede COM (Oderzo)**

204 Attiva

**Ufficio PC****Prefettura di Treviso***Recapito----->* --tel uff 0422592411**(N°214)Sede COC (Maserada)**

214 Attiva

**Da individuare***Recapito----->***(N°215)Sede COC (Ormelle)**

215 Attiva

**Da individuare***Recapito----->*



(N°216)Sede COC (Oderzo) 216 Attiva

Da individuare

*Recapito----->*

(N°217)Sede COC (Chiarano) 217 Attiva

Da individuare

*Recapito----->*

(N°218)Salgareda (COC per eventi non sismici - Municipio) 218 Attiva

Da individuare

*Recapito----->*

(N°219)San Biagio di Callalta\_Sede COC ev. non sismici 219 Attiva

Da individuare

*Recapito----->*

(N°220)Sede COC (Breda di Piave) 220 Attiva

Da individuare

*Recapito----->*

(N°233)Salgareda (COC per eventi sismici - Scuola elementare G. Collarin) 233 Attiva

Da individuare

*Recapito----->*

(N°234)San Biagio di Callalta\_Sede COC ev. sismici 234 Attiva

Da individuare

*Recapito----->*

(N°9)Sede COC 9 Attiva

Da individuare

*Recapito----->*



**Funzione****01 - Tecnica e di pianificazione****Priorità AZIONE****4 Mantiene i contatti con i referenti con i referenti delle Aree PAI/Esercitazione****RESPONSABILE della Funzione****ELLERO SIMONE****Recapiti tipoRecapito recapito**

Cell	3331838454
Tel Casa	N.D.
Tel Uff	0422858919

**Elementi interessati dall'Azione****TEMA** p0201\_Scenari\_di\_rischio.mdb**CLASSE** p0201081\_Allagamenti*progressivo scheda stato***DENOMINAZIONE SCHEDA****(N°901)Emergenza Sanitaria -->sito: 901**

901 Attiva

**Recapito----->**

Funzione

Priorità **AZIONE**

01 - Tecnica e di pianificazione

5 **Mantiene i contatti con i referenti PC (sussidiarietà verticale)**

RESPONSABILE della Funzione

ELLERO SIMONE

Recapiti

tipoRecapito recapito

Cell 3331838454

Tel Casa N.D.

Tel Uff 0422858919

*Elementi interessati dall'Azione*

TEMA

p0108\_Strutture\_tattiche\_e\_sensibili.mdb

CLASSE

p0108011\_Prefetture

progressivo scheda stato

DENOMINAZIONE SCHEDA

(N°180)Autorità di Bacino

180 Attiva

Centralino

Recapito-----> --tel uff 041714444

(N°182)Prefettura di Treviso - Ufficio Protezione Civile

182 Attiva

Centralino

Recapito-----> --tel uff 0422592411

(N°183)Regione Veneto\_Ufficio Protezione Civile

183 Attiva

Centralino

Recapito-----> --tel uff 0412795180

(N°185)Servizio Antipiena del Genio Civile

185 Attiva

Treviso

Genio Civile

Recapito-----> --tel uff 0422657511



(N°206)Piave Servizi Srl 206 Attiva

Centralino

*Recapito----->* --tel uff 0438795743

(N°207)ARPAV – Centro Meteorologico di Teolo 207 Attiva

Centralino

*Recapito----->* --tel uff 0499998111

(N°208)Provincia di Treviso\_Ufficio Protezione Civile 208 Attiva

Centralino

*Recapito----->* --tel uff 0422656664

(N°209)ENEL – Direzione Provinciale Treviso 209 Attiva

Centralino

*Recapito----->* --tel uff 0422659611

(N°210)ASCOPIAVE S.p.A. 210 Attiva

Centralino

*Recapito----->* --tel uff 0438980098

(N°221)TELECOM – Direzione Provinciale di Treviso 221 Attiva

Centralino

*Recapito----->* --tel uff 04223111

(N°225)ENEL Emergenza 225 Attiva

Numero emergenza

*Recapito----->* --tel uff 803500

(N°226)ARPAV – Dipartimento Provinciale di Treviso Servizio Protezione Ambiente 226 Attiva

Centralino

*Recapito----->* --tel uff 0422558500



(N°230)Genio Civile di Treviso 230 Attiva

Centralino

*Recapito----->* --tel uff 0422657511

(N°231)Co.R.Em. Regione Veneto 231 Attiva

Centralino

*Recapito----->* --tel uff 800990009

(N°232)Consorzio di Bonifica Piave 232 Attiva

Centralino

*Recapito----->* --tel uff 04232917

(N°341)Servizio Reg. A.I.B.\_Unità Periferica di Treviso 341 Attiva

Centralino

*Recapito----->* --tel uff 0422657699

(N°343)Provincia di Treviso\_Ufficio Viabilità 343 Attiva

Centralino

*Recapito----->* --tel uff 0422656036

(N°344)Veneto Strade S.p.A. 344 Attiva

Centralino

*Recapito----->* --tel uff 0412907711

(N°345)Dipartimento di Protezione Civile Nazionale Sala Operativa 345 Attiva

Centralino

*Recapito----->* --tel uff 0668202266



**Funzione****02 - Sanità, Assistenza Sociale e Veterinaria****Priorità AZIONE****1 Individuazione piano di trasferimento dei non autosufficienti in zone sicure, in collaborazione con le strutture sanitarie****RESPONSABILE della Funzione****TONETTO SARA****Recapiti****tipoRecapito recapito**Cell **3405626987**Tel Casa **N.D.**Tel Uff **0422858908****Elementi interessati dall'Azione****TEMA****p0106\_Edifici\_rilevanti.mdb****CLASSE****p0106031\_StruttureSanitarie****progressivo scheda stato****DENOMINAZIONE SCHEDA****(N°320)Medico\_Artusato AnnaLisa**

320 Attiva

**Artusato****Annalisa dr.ssa****Recapito-----> --tel uff 0422857520****(N°321)Medico\_De Vescovi M.**

321 Attiva

**De Vescovi****Marina dr.ssa****Recapito-----> --tel uff 0422854910****(N°322)Medico\_Di Donna Giuseppe**

322 Attiva

**Di Donna****Giuseppe dr.****Recapito-----> cell 3.3374e+009--tel uff 0422759906****(N°323)Medico\_Maschio Maurizio**

323 Attiva

**Maschio****Maurizio dr.****Recapito-----> --tel uff 0422754001**

---

(N°37)DISTRETTO SANITARIO

37 Attiva

[redacted] **Centralino**

*Recapito----->* --tel uff 0422857097

---

(N°718)Medico\_Gorini Brunello

718 Attiva

[redacted] [redacted]  
*Recapito----->*

---



<b>Funzione</b>	<b>Priorità</b>	<b>AZIONE</b>
<b>02 - Sanità, Assistenza Sociale e Veterinaria</b>	<b>2</b>	<b>Individuazione piano di trasferimento dei non autosufficienti in zone sicure, in collaborazione con le strutture sanitarie</b>

**RESPONSABILE della Funzione****TONETTO SARA**

<b>Recapiti</b>	<b>tipoRecapito</b>	<b>recapito</b>
	Cell	3405626987
	Tel Casa	N.D.
	Tel Uff	0422858908

**Elementi interessati dall'Azione****TEMA** p0104\_Edifici\_strategici.mdb**CLASSE** p0104031\_ProntoSoccorso*progressivo scheda stato***DENOMINAZIONE SCHEDA****(N°161)Ospedale (Oderzo)**

161 Attiva

**Centralino***Recapito----->* --tel uff 04227151**(N°222)Ospedale Cà Foncello**

222 Attiva

**Centralino***Recapito----->* --tel uff 0422322111**(N°224)S.U.E.M. (Servizio Urgente Emergenza Medica)**

224 Attiva

**Numero emergenza***Recapito----->* --tel uff 118



*Funzione*

*Priorità AZIONE*

02 - Sanità, Assistenza Sociale e  
Veterinaria

3 Dimensione PSICOSOCIALE, fase prevenzione: attivazione PMA e PASS  
(Triage, Procedure, Strumenti)

*RESPONSABILE della Funzione*

TONETTO SARA

*Recapiti tipoRecapito recapito*

Cell 3405626987

Tel Casa N.D.

Tel Uff 0422858908

*Elementi interessati dall'Azione*

*TEMA*

p0109\_Risorse\_attive.mdb

*CLASSE*

p0109020\_RisorseUmane

*progressivo scheda stato*

*DENOMINAZIONE SCHEDA*

(N°340)Comitato Provinciale CRI Tipologia Attività>>>> A05 = Medico generico

80 Attiva

Centralino

*Recapito----->* --tel uff 04223131

(N°342)Gruppo A.N.A. Provinciale Tipologia Attività>>>> F05 = Radioamatore

79 Attiva

Presidente pro-tempore

*Recapito----->* --tel uff 0422305948



**Funzione** *Priorità* **AZIONE**  
**04 - Volontariato** **1** **Verifica competenze disponibili nelle associazioni di volontariato**

**RESPONSABILE della Funzione**

**PICCO**

**STEFANO**

*Recapiti*

*tipoRecapito* *recapito*

Cell **3498480020**

Tel Casa **N.D.**

Tel Uff **0422858900**

*Elementi interessati dall'Azione*

**TEMA**

**p0109\_Risorse\_attive.mdb**

**CLASSE**

**p0109011\_OrgVolontariato**

*progressivo scheda* *stato*

**DENOMINAZIONE SCHEDA**

**(N°162)Centro operativo PC**

162 Attiva

**Presidente pro-tempore**

*Recapito----->*

**(N°223)C.R.I. (Ponte di Piave)**

223 Attiva

**Presidente pro-tempore**

*Recapito----->*

**(N°340)Comitato Provinciale CRI**

340 Attiva

**Centralino**

*Recapito----->*

--tel uff 04223131

**(N°342)Gruppo A.N.A. Provinciale**

342 Attiva

**Presidente pro-tempore**

*Recapito----->*

--tel uff 0422305948



---

(N°77)Squadra ANA di Ponte di Piave

77 Attiva

**Presidente pro-tempore**

*Recapito----->*

---

(N°78)Squadra ANC di Ponte di Piave

78 Attiva

**Lorenzon**

**Antonello**

*Recapito----->* --tel uff 0422754143

---



<b>Funzione</b>	<b>Priorità</b>	<b>AZIONE</b>
<b>04 - Volontariato</b>	<b>2</b>	<b>Reperimento competenze necessarie da livelli sovracomunali (sussidiarietà orizzontale)</b>

**RESPONSABILE della Funzione**

**PICCO STEFANO**

<i>Recapiti</i>	<i>tipoRecapito</i>	<i>recapito</i>
	Cell	3498480020
	Tel Casa	N.D.
	Tel Uff	0422858900

### Elementi interessati dall'Azione

**TEMA** p0104\_Edifici\_strategici.mdb

**CLASSE** p0104011\_UfficiPC

*progressivo scheda stato*

**DENOMINAZIONE SCHEDA**

(N°181)Presidio Idraulico

181 Attiva

Treviso

Genio Civile

*Recapito----->* --tel uff 0422657511

(N°204)Sede COM (Oderzo)

204 Attiva

Ufficio PC

Prefettura di Treviso

*Recapito----->* --tel uff 0422592411

(N°214)Sede COC (Maserada)

214 Attiva

Da individuare

*Recapito----->*

(N°215)Sede COC (Ormelle)

215 Attiva

Da individuare

*Recapito----->*



(N°216)Sede COC (Oderzo) 216 Attiva

Da individuare

*Recapito----->*

(N°217)Sede COC (Chiarano) 217 Attiva

Da individuare

*Recapito----->*

(N°218)Salgareda (COC per eventi non sismici - Municipio) 218 Attiva

Da individuare

*Recapito----->*

(N°219)San Biagio di Callalta\_Sede COC ev. non sismici 219 Attiva

Da individuare

*Recapito----->*

(N°220)Sede COC (Breda di Piave) 220 Attiva

Da individuare

*Recapito----->*

(N°233)Salgareda (COC per eventi sismici - Scuola elementare G. Collarin) 233 Attiva

Da individuare

*Recapito----->*

(N°234)San Biagio di Callalta\_Sede COC ev. sismici 234 Attiva

Da individuare

*Recapito----->*

(N°9)Sede COC 9 Attiva

Da individuare

*Recapito----->*



*Funzione**Priorità AZIONE*

05 - Risorse

1 Predisporre in prossimità dei punti critici viari le risorse necessarie (personale e materiale)

*RESPONSABILE della Funzione*

ELLERO

SIMONE

*Recapiti**tipoRecapito recapito*

Cell 3331838454

Tel Casa N.D.

Tel Uff 0422858919

*Elementi interessati dall'Azione**TEMA*

p0109\_Risorse\_attive.mdb

*CLASSE*

p0109073\_MacchineOperatrici

*progressivo scheda stato**DENOMINAZIONE SCHEDA*

(N°375)Motoscopa Schmidt (Comune)

375 Attiva

Da individuare

*Recapito----->*

*Funzione*

*Priorità AZIONE*

05 - Risorse

1 **Mantiene i contatti con il gestore delle Opere idrauliche presenti sul territorio**

*RESPONSABILE della Funzione*

**ELLERO SIMONE**

*Recapiti tipoRecapito recapito*

Cell **3331838454**

Tel Casa **N.D.**

Tel Uff **0422858919**

*Elementi interessati dall'Azione*

*TEMA* **p0105\_Infrastrutture\_strategiche.mdb**

*CLASSE* **p0105081\_OperePres**

*progressivo scheda stato*

*DENOMINAZIONE SCHEDA*

**(N°163)Acquedotto - Torre Piezometrica**

163 Attiva

**Da individuare**

*Recapito----->*



<i>Funzione</i>	<i>Priorità</i>	<i>AZIONE</i>
<b>05 - Risorse</b>	<b>2</b>	<b>Predisporre in prossimità dei punti critici viari le risorse necessarie (personale e materiale)</b>

*RESPONSABILE della Funzione***ELLERO SIMONE***Recapiti tipoRecapito recapito*

Cell 3331838454

Tel Casa N.D.

Tel Uff 0422858919

*Elementi interessati dall'Azione**TEMA* p0109\_Risorse\_attive.mdb*CLASSE* p0109103\_Pompe*progressivo scheda stato**DENOMINAZIONE SCHEDA*

(N°167)Manufatto\_COD 1514

167 Attiva

Montebelluna

Consorzio di Bonifica Piave

*Recapito----->* --tel uff 04232917

(N°168)Manufatto\_COD 1516

168 Attiva

Montebelluna

Consorzio di Bonifica Piave

*Recapito----->* --tel uff 04232917

(N°196)Idrovora\_CRE

196 Attiva

Montebelluna

Consorzio di Bonifica Piave

*Recapito----->* --tel uff 04232917

(N°198)Manufatto\_COD 1510

198 Attiva

Montebelluna

Consorzio di Bonifica Piave

*Recapito----->* --tel uff 04232917



---

(N°235)Manufatto\_COD 1517 235 Attiva

Montebelluna Consorzio di Bonifica Piave

*Recapito----->* --tel uff 04232917

---

(N°236)Manufatto\_COD 1518 236 Attiva

Montebelluna Consorzio di Bonifica Piave

*Recapito----->* --tel uff 04232917

---

(N°237)Manufatto\_COD 1522 237 Attiva

Montebelluna Consorzio di Bonifica Piave

*Recapito----->* --tel uff 04232917

---

(N°238)Manufatto\_COD 1524 238 Attiva

Montebelluna Consorzio di Bonifica Piave

*Recapito----->* --tel uff 04232917

---

(N°239)Manufatto\_COD 1526 239 Attiva

Montebelluna Consorzio di Bonifica Piave

*Recapito----->* --tel uff 04232917

---

(N°240)Manufatto\_COD 1527 240 Attiva

Montebelluna Consorzio di Bonifica Piave

*Recapito----->* --tel uff 04232917

---

(N°241)Manufatto\_COD 1528 241 Attiva

Montebelluna Consorzio di Bonifica Piave

*Recapito----->* --tel uff 04232917

---

(N°242)Manufatto\_COD 1529 242 Attiva

Montebelluna Consorzio di Bonifica Piave

*Recapito----->* --tel uff 04232917

---



(N°243)Manufatto\_COD 1530 243 Attiva

**Montebelluna** **Consorzio di Bonifica Piave**

*Recapito----->* --tel uff 04232917

(N°244)Manufatto\_COD 1541 244 Attiva

**Montebelluna** **Consorzio di Bonifica Piave**

*Recapito----->* --tel uff 04232917

(N°245)Manufatto\_COD 1542 245 Attiva

**Montebelluna** **Consorzio di Bonifica Piave**

*Recapito----->* --tel uff 04232917

(N°246)Manufatto\_COD 1557 246 Attiva

**Montebelluna** **Consorzio di Bonifica Piave**

*Recapito----->* --tel uff 04232917

(N°247)Manufatto\_COD 1558 247 Attiva

**Montebelluna** **Consorzio di Bonifica Piave**

*Recapito----->* --tel uff 04232917

(N°248)Manufatto\_COD 1559 248 Attiva

**Montebelluna** **Consorzio di Bonifica Piave**

*Recapito----->* --tel uff 04232917

(N°249)Manufatto\_COD 1560 249 Attiva

**Montebelluna** **Consorzio di Bonifica Piave**

*Recapito----->* --tel uff 04232917

(N°250)Manufatto\_COD 1561 250 Attiva

**Montebelluna** **Consorzio di Bonifica Piave**

*Recapito----->* --tel uff 04232917



(N°251)Manufatto\_COD 1562 251 Attiva

**Montebelluna** **Consorzio di Bonifica Piave**

*Recapito----->* --tel uff 04232917

(N°252)Manufatto\_COD 1563 252 Attiva

**Montebelluna** **Consorzio di Bonifica Piave**

*Recapito----->* --tel uff 04232917

(N°253)Manufatto\_COD 1564 253 Attiva

**Montebelluna** **Consorzio di Bonifica Piave**

*Recapito----->* --tel uff 04232917

(N°254)Manufatto\_COD 1565 254 Attiva

**Montebelluna** **Consorzio di Bonifica Piave**

*Recapito----->* --tel uff 04232917

(N°255)Manufatto\_COD 1569 255 Attiva

**Montebelluna** **Consorzio di Bonifica Piave**

*Recapito----->* --tel uff 04232917

(N°256)Manufatto\_COD 1570 256 Attiva

**Montebelluna** **Consorzio di Bonifica Piave**

*Recapito----->* --tel uff 04232917

(N°257)Manufatto\_COD 1571 257 Attiva

**Montebelluna** **Consorzio di Bonifica Piave**

*Recapito----->* --tel uff 04232917

(N°258)Manufatto\_COD 1572 258 Attiva

**Montebelluna** **Consorzio di Bonifica Piave**

*Recapito----->* --tel uff 04232917



(N°259)Manufatto\_COD 1577 259 Attiva

**Montebelluna** **Consorzio di Bonifica Piave**

*Recapito----->* --tel uff 04232917

(N°260)Manufatto\_COD 1579 260 Attiva

**Montebelluna** **Consorzio di Bonifica Piave**

*Recapito----->* --tel uff 04232917

(N°261)Manufatto\_COD 1580 261 Attiva

**Montebelluna** **Consorzio di Bonifica Piave**

*Recapito----->* --tel uff 04232917

(N°262)Manufatto\_COD 1581 262 Attiva

**Montebelluna** **Consorzio di Bonifica Piave**

*Recapito----->* --tel uff 04232917

(N°263)Manufatto\_COD 1589 263 Attiva

**Montebelluna** **Consorzio di Bonifica Piave**

*Recapito----->* --tel uff 04232917

(N°264)Manufatto\_COD 1594 264 Attiva

**Montebelluna** **Consorzio di Bonifica Piave**

*Recapito----->* --tel uff 04232917

(N°265)Manufatto\_COD 1595 265 Attiva

**Montebelluna** **Consorzio di Bonifica Piave**

*Recapito----->* --tel uff 04232917

(N°280)Manufatto\_COD 1596 280 Attiva

**Montebelluna** **Consorzio di Bonifica Piave**

*Recapito----->* --tel uff 04232917



Da individuare

*Recapito----->*



**Funzione** **Priorità** **AZIONE**  
**05 - Risorse** **3** **Predisporre in prossimità dei punti critici viari le risorse necessarie (personale e materiale)**

**RESPONSABILE della Funzione**

**ELLERO SIMONE**

**Recapiti** **tipoRecapito** **recapito**  
 Cell **3331838454**  
 Tel Casa **N.D.**  
 Tel Uff **0422858919**

**Elementi interessati dall'Azione**

**TEMA** **p0109\_Risorse\_attive.mdb**

**CLASSE** **p0109033\_Materiali** **progressivo scheda stato**

**DENOMINAZIONE SCHEDA**

**(N°359)ALBERGO ALLA CROCE** **359 Attiva**

**Centralino**

**Recapito----->** --tel uff 0422754293

**(N°360)ALBERGO BELVEDERE** **360 Attiva**

**Centralino**

**Recapito----->** --tel uff 0422759106

**(N°361)AZIENDA AGRICOLA MERCANTE F.LLI S.S.** **361 Attiva**

**Centralino**

**Recapito----->** --tel uff 0422853744

**(N°362)ISOSYSTEM** **362 Attiva**

**Centralino**

**Recapito----->** --tel uff 0422858070



---

(N°363)DAMETTO GUIDO 363 Attiva

[REDACTED] Gestore pro-tempore

*Recapito----->*

---

(N°364)REDIGOLO SAS DI REDIGOLO MAURO & C. 364 Attiva

[REDACTED] Centralino

*Recapito----->* --tel uff 0422857382

---

(N°365)ORLANDO SRL 365 Attiva

[REDACTED] Centralino

*Recapito----->* --tel uff 0422857284

---

(N°366)BORGA GABRIELE 366 Attiva

[REDACTED] Gestore pro-tempore

*Recapito----->*

---

(N°367)BOTTEGA ANTONIO 367 Attiva

[REDACTED] Gestore pro-tempore

*Recapito----->*

---

(N°368)CAVEZZAN RENZO 368 Attiva

[REDACTED] Centralino

*Recapito----->* --tel uff 0422747174

---

(N°369)Spargisale (Comune) 369 Attiva

[REDACTED] Da individuare

*Recapito----->*

---

(N°370)Transenne (Comune) 370 Attiva

[REDACTED] Da individuare

*Recapito----->*

---



**(N°371)Segnali stradali (Comune)**

371 Attiva

**Da individuare***Recapito----->***(N°378)Radio mobili (Comune)**

378 Attiva

**Da individuare***Recapito----->***(N°82)SERAFIN - LAVORI AGRICOLI CONTO TERZI**

82 Attiva

**Serafin****Giuseppe***Recapito----->* --tel uff 0422759858**(N°83)VIDOTTO s.r.l.**

83 Attiva

**Centralino***Recapito----->* --tel uff 0422857550**(N°85)EUROMACCHINE s.r.l.**

85 Attiva

**Centralino***Recapito----->* --tel uff 0422853200**(N°86)GASPARINI s.r.l.**

86 Attiva

**Centralino***Recapito----->* --tel uff 0422759556**(N°87)NICOLA PIETRO s.n.c.**

87 Attiva

**Centralino***Recapito----->* --tel uff 0422759291**(N°89)RINALDIN s.r.l.**

89 Attiva

**Centralino***Recapito----->* --tel uff 0422759129



---

(N°90)GRANZOTTO REMIGIO

90 Attiva

[REDACTED] **Centralino**

*Recapito----->* --tel uff 0422759084

---

(N°91)TONEL OLENO

91 Attiva

[REDACTED] **Centralino**

*Recapito----->* --tel uff 0422754056

---

(N°93)NARDI ALBERTO

93 Attiva

[REDACTED] **Gestore pro-tempore**

*Recapito----->*

---

(N°94)MAZZARIOL PIETRO

94 Attiva

[REDACTED] **Centralino**

*Recapito----->* --tel uff 0422851372

---

(N°95)LORENZON ANTONELLO

95 Attiva

[REDACTED] **Centralino**

*Recapito----->* --tel uff 0422754143

---

(N°97)DE PIZZOL GIULIANO

97 Attiva

[REDACTED] **Centralino**

*Recapito----->* --tel uff 0422853230

---



<i>Funzione</i>	<i>Priorità</i>	<i>AZIONE</i>
10 - Strutture Operative Locali e Viabilità	1	Verifica il grado di percorribilità nelle zone interessate dall'evento

*RESPONSABILE della Funzione*

DAVIDETTI GIUSEPPE

*Recapiti tipoRecapito recapito*

Cell	3474017673
Tel Casa	N.D.
Tel Uff	0422858950

*Elementi interessati dall'Azione**TEMA* p0107\_Infrastrutture\_rilevanti.mdb*CLASSE* p0107012\_CollegamentiViari *progressivo scheda stato**DENOMINAZIONE SCHEDA*

(N°16)S.R. 53 Postumia 16 Attiva

Centralino

*Recapito----->* --tel uff 0412911411

(N°17)S.P. 34 Sinistra Piave 17 Attiva

Centralino

*Recapito----->* --tel uff 0422656036

(N°199)S.P. 133 Talponada 199 Attiva

Centralino

*Recapito----->* --tel uff 0422656036

(N°200)Linea FF.SS. Treviso-Portogruaro 200 Attiva

Numero verde

*Recapito----->* --tel uff 892021

Centralino

*Recapito----->* --tel uff 0422656036



**Funzione** **Priorità** **AZIONE**  
**10 - Strutture Operative Locali e Viabilità** **2 Attivazione cancelli stradali**

**RESPONSABILE della Funzione**

**DAVIDETTI GIUSEPPE**

**Recapiti** **tipoRecapito** **recapito**

Cell **3474017673**

Tel Casa **N.D.**

Tel Uff **0422858950**

**Elementi interessati dall'Azione**

**TEMA** **p0108\_Strutture\_tattiche\_e\_sensibili.mdb**

**CLASSE** **p0108103\_Cancelli** **progressivo scheda stato**

**DENOMINAZIONE SCHEDA**

**(N°1200)Cancello--> sito: 1200CdR\_C110-C310VIA DELLA VITTORIA** **1200 Attiva**

**Recapito----->**

**(N°1201)Cancello--> sito: 1201CdR\_C110-C310VIA DI MEZZO** **1201 Attiva**

**Recapito----->**

**(N°1202)Cancello--> sito: 1202CdR\_C110-C310VIA CASTELGINEST** **1202 Attiva**

**Recapito----->**

**(N°1203)Cancello--> sito: 1203CdR\_C110-C310VIA CASTELGINEST** **1203 Attiva**

**Recapito----->**



---

(N°1204)Cancello--> sito: 1204CdR\_C110-C310VIA CHIODO 1204 Attiva

Recapito----->

---

(N°1205)Cancello--> sito: 1205CdR\_C110-C310VIA RUSTIGNE' 1205 Attiva

Recapito----->

---

(N°1206)Cancello--> sito: 1206CdR\_C110-C310VIA DELLA VITTORIA 1206 Attiva

Recapito----->

---

(N°1207)Cancello--> sito: 1207CdR\_C110-C310VIA DELLA VITTORIA 1207 Attiva

Recapito----->

---

(N°1208)Cancello--> sito: 1208CdR\_C110-C310VIA TODARO 1208 Attiva

Recapito----->

---

(N°1209)Cancello--> sito: 1209CdR\_A12-A32VIA FONTANE 1209 Attiva

Recapito----->

---

(N°1210)Cancello--> sito: 1210CdR\_A12-A32VIA FONTANE 1210 Attiva

Recapito----->

---

(N°1211)Cancello--> sito: 1211CdR\_A12-A32STRADA DEI MAZZARIOI 1211 Attiva

Recapito----->

---



(N°1212)Cancello--> sito: 1212CdR\_A12-A32VIA ARGINE 1212 Attiva

[REDACTED]

*Recapito----->*

(N°1213)Cancello--> sito: 1213CdR\_A12-A32VIA ARGINE 1213 Attiva

[REDACTED]

*Recapito----->*

(N°1214)Cancello--> sito: 1214CdR\_A12-A32VIA ARGINE 1214 Attiva

[REDACTED]

*Recapito----->*

(N°1215)Cancello--> sito: 1215CdR\_A12-A32VIA ARGINE 1215 Attiva

[REDACTED]

*Recapito----->*

(N°1216)Cancello--> sito: 1216CdR\_A12-A32VIA ZATTERE 1216 Attiva

[REDACTED]

*Recapito----->*

(N°1217)Cancello--> sito: 1217CdR\_A12-A32VIA G. MARCONI 1217 Attiva

[REDACTED]

*Recapito----->*

(N°356)Sottopasso\_Viale Europa\_est 356 Attiva

[REDACTED] **Da individuare**

*Recapito----->*

(N°357)Sottopasso\_Viale Europa\_ovest 357 Attiva

[REDACTED] **Da individuare**

*Recapito----->*



---

(N°358)Sottopasso\_Via Roma\_ovest

358 Attiva

Da individuare

*Recapito----->*

---

(N°81)Sottopasso\_Via Roma\_est

81 Attiva

Da individuare

*Recapito----->*

---

(N°84)Sottopasso\_Via Risorgimento\_nord

84 Attiva

Da individuare

*Recapito----->*

---

(N°88)Sottopasso\_Via Risorgimento\_sud

88 Attiva

Da individuare

*Recapito----->*

---



*Funzione* **10 - Strutture Operative Locali e Viabilità** *Priorità* **3** *AZIONE* **Dirottamento traffico**

*RESPONSABILE della Funzione*

**DAVIDETTI GIUSEPPE**

*Recapiti* *tipoRecapito* *recapito*

Cell **3474017673**

Tel Casa **N.D.**

Tel Uff **0422858950**

*Elementi interessati dall'Azione*

*TEMA* **p0108\_Strutture\_tattiche\_e\_sensibili.mdb**

*CLASSE* **p0108072\_NodiSensibili**

*progressivo scheda* *stato*

*DENOMINAZIONE SCHEDA*

**(N°51)Via Grasseghella**

51 Attiva

**Da individuare**

*Recapito----->*

**(N°52)Via Chiodo**

52 Attiva

**Da individuare**

*Recapito----->*

**(N°66)incrocio via Postumia - via Jesolo**

66 Attiva

**Da individuare**

*Recapito----->*

**(N°67)incrocio via Postumia - via Europa**

67 Attiva

**Da individuare**

*Recapito----->*





---

(N°68)incrocio via Postumia - via Della Vittoria

68 Attiva

[redacted] Da individuare

*Recapito----->*

---

(N°69)incrocio via Roma - via Verdi

69 Attiva

[redacted] Da individuare

*Recapito----->*

---







# Esposizione Persone per Quota Base Edificio, VIA e Nro CIVICO

ENTE

Cod Istat Comune

**26058 Ponte di Piave**

ZONASISMICA 3  SEDE COM

Descrizione Adempimento	DataAdempimento	DataPROSSIMOAdempimento
Approvazione con Atto CC (L. 100/2012 e DGR 3315/10 e ssmmii)	26/04/2016	23/10/2016

Cod. Asta	Nome Asta	Civico	Sigla	Nro Persone	Zon	QUOTABAS:
29	VIA ZATTERE	6 -		6	CdR_A12-	9,7
38	VIA FONTANE	19 -		4	CdR_A12-	9,9
38	VIA FONTANE	18 -		2	CdR_A12-	10
29	VIA ZATTERE	9 -		3	CdR_A12-	10,1
29	VIA ZATTERE	8 -		1	CdR_A12-	10,2
38	VIA FONTANE	23 -		4	CdR_A12-	10,2
38	VIA FONTANE	25 A		1	CdR_A12-	10,2
38	VIA FONTANE	25 -		2	CdR_A12-	10,2
38	VIA FONTANE	16 -		1	CdR_A12-	10,3
38	VIA FONTANE	24 -		3	CdR_A12-	10,4
29	VIA ZATTERE	3 -		2	CdR_A12-	10,5
38	VIA FONTANE	22 -		4	CdR_A12-	10,5
38	VIA FONTANE	15 -		3	CdR_A12-	10,7
971	VIA G. MARCONI	45 -		5	CdR_A12-	10,7
971	VIA G. MARCONI	47 -		1	CdR_A12-	10,9
38	VIA FONTANE	17 -		1	CdR_A12-	11
38	VIA FONTANE	17 A		4	CdR_A12-	11
971	VIA G. MARCONI	48 -		3	CdR_A12-	11
37	VIA ARGINE	15 -		2	CdR_A12-	11,2
50	VIA GRAVE PONTE	14 -		1	CdR_A12-	11,2
50	VIA GRAVE PONTE	15 -		3	CdR_A12-	11,2
12	VIA GRAVE DI NEGRISIA	67 -		2	CdR_A12-	11,5

Pagina 1 di 3



<i>Cod. Asta</i>	<i>Nome Asta</i>	<i>Civico</i>	<i>Sigla</i>	<i>Nro Persone</i>	<i>Zon</i>	<i>QUOTABAS:</i>
12	VIA GRAVE DI NEGRISIA	69 -		1	CdR_A12-	11,5
37	VIA ARGINE	2 -		5	CdR_A12-	11,5
50	VIA GRAVE PONTE	4 -		5	CdR_A12-	11,5
12	VIA GRAVE DI NEGRISIA	70 -		4	CdR_A12-	11,6
37	VIA ARGINE	16 -		4	CdR_A12-	11,6
38	VIA FONTANE	20 -		2	CdR_A12-	11,6
38	VIA FONTANE	21 -		1	CdR_A12-	11,6
38	VIA FONTANE	26 -		2	CdR_A12-	11,6
50	VIA GRAVE PONTE	13 -		1	CdR_A12-	11,6
50	VIA GRAVE PONTE	7 -		3	CdR_A12-	11,7
37	VIA ARGINE	25 A		6	CdR_A12-	11,9
37	VIA ARGINE	20 -		3	CdR_A12-	12
37	VIA ARGINE	4 -		1	CdR_A12-	12,2
37	VIA ARGINE	5 -		2	CdR_A12-	12,2
37	VIA ARGINE	7 -		4	CdR_A12-	12,2
37	VIA ARGINE	8 -		5	CdR_A12-	12,2
37	VIA ARGINE	10 A		3	CdR_A12-	12,2
37	VIA ARGINE	11 -		3	CdR_A12-	12,2
37	VIA ARGINE	18 -		2	CdR_A12-	12,2
37	VIA ARGINE	10 -		1	CdR_A12-	12,3
37	VIA ARGINE	13 -		3	CdR_A12-	12,3
37	VIA ARGINE	19 -		2	CdR_A12-	12,3
250	STRADA DEI MAZZARIOI	9 -		5	CdR_A12-	12,3
37	VIA ARGINE	3 -		2	CdR_A12-	12,4
37	VIA ARGINE	6 A		2	CdR_A12-	12,4
37	VIA ARGINE	17 -		2	CdR_A12-	12,4
37	VIA ARGINE	21 -		2	CdR_A12-	12,4
38	VIA FONTANE	27 -		1	CdR_A12-	12,4
50	VIA GRAVE PONTE	9 -		5	CdR_A12-	12,4
250	STRADA DEI MAZZARIOI	10 -		2	CdR_A12-	12,4
250	STRADA DEI MAZZARIOI	14 -		2	CdR_A12-	12,4
37	VIA ARGINE	16 A		3	CdR_A12-	12,5
37	VIA ARGINE	25 -		2	CdR_A12-	12,5



<i>Cod. Asta</i>	<i>Nome Asta</i>	<i>Civico</i>	<i>Sigla</i>	<i>Nro Persone</i>	<i>Zon</i>	<i>QUOTABAS:</i>
12	VIA GRAVE DI NEGRISIA	64 -		2	CdR_A12-	12,7
37	VIA ARGINE	23 -		4	CdR_A12-	12,7
37	VIA ARGINE	12 -		2	CdR_A12-	12,8
38	VIA FONTANE	38 -		3	CdR_A12-	12,9
38	VIA FONTANE	32 -		5	CdR_A12-	13,1
38	VIA FONTANE	33 -		4	CdR_A12-	13,1
38	VIA FONTANE	34 -		7	CdR_A12-	13,1
38	VIA FONTANE	28 -		3	CdR_A12-	13,3
29	VIA ZATTERE	4 -		2	CdR_A12-	13,4

#### ***Esposizione per ASTA***

<i>CODSTRADA_ STRNOME</i>	<i>COM</i>	<i>Esposizione (NumeroPersone)</i>
250	STRADA DEI MAZZARIOI	9
37	VIA ARGINE	65
38	VIA FONTANE	57
971	VIA G. MARCONI	9
12	VIA GRAVE DI NEGRISIA	9
50	VIA GRAVE PONTE	18
29	VIA ZATTERE	14

#### ***Totale Esposizione Antropica***

Esposizione Totale (NumeroPersone)

181

#### ***Copertura% su Residenti (al)***

2,16%

## Struttura delle AZIONI previste dal Piano di Protezione Civile

### Funzione

#### 01 - Tecnica e di pianificazione

Descrizione Rischio:

#### METEO

Stato-----> 03 - Preallarme

ID Procedura

Descrizione procedura

PR01\_02

Esondazione corsi d'acqua

Priorità	AZIONE	TEMA	CLASSE:
1	Convocazione del COC	p0301_Augustus.mdb	p0301011_Augustus
2	Convocazione dei Responsabili delle Funzioni di Supporto	p0301_Augustus.mdb	p0301010_Augustus
3	Mantiene i contatti con i referenti PC (sussidiarietà orizzontale)	p0104_Edifici_strategici.mdb	p0104011_UfficiPC
4	Mantiene i contatti con i referenti con i referenti delle Aree PAI/Esercitazione	p0201_Scenari_di_rischio.mdb	p0201081_Allagamenti
5	Mantiene i contatti con i referenti PC (sussidiarietà verticale)	p0108_Strutture_tattiche_e_sensibili.mdb	p0108011_Prefetture

#### 02 - Sanità, Assistenza Sociale e Veterinaria

Descrizione Rischio:



**METEO**

Stato-----> 03 - Preallarme

ID Procedura      Descrizione procedura

PR01\_02      Esondazione corsi d'acqua

Priorità	AZIONE	TEMA	CLASSE:
1	Individuazione piano di trasferimento dei non autosufficienti in zone sicure, in collaborazione con le strutture sanitarie	p0106_Edifici_rilevanti.mdb	p0106031_StruttureSanitarie
2	Individuazione piano di trasferimento dei non autosufficienti in zone sicure, in collaborazione con le strutture sanitarie	p0104_Edifici_strategici.mdb	p0104031_ProntoSoccorso
3	Dimensione PSICOSOCIALE, fase prevenzione: attivazione PMA e PASS (Triage, Procedure, Strumenti)	p0109_Risorse_attive.mdb	p0109020_RisorseUmane

**04 - Volontariato**

Descrizione Rischio:

**METEO**

Stato-----> 03 - Preallarme

ID Procedura      Descrizione procedura

PR01\_02      Esondazione corsi d'acqua

Priorità	AZIONE	TEMA	CLASSE:
1	Verifica competenze disponibili nelle associazioni di volontariato	p0109_Risorse_attive.mdb	p0109011_OrgVolontariato
2	Reperimento competenze necessarie da livelli sovracomunali (sussidiarietà orizzontale)	p0104_Edifici_strategici.mdb	p0104011_UfficiPC



**Funzione****05 - Risorse***Descrizione Rischio:***METEO***Stato*-----> **03 - Preallarme***ID Procedura**Descrizione procedura*

PR01\_02

**Esondazione corsi d'acqua****Priorità AZIONE****TEMA****CLASSE:**1 **Mantiene i contatti con il gestore delle Opere idrauliche presenti sul territorio**

p0105\_Infrastrutture\_strategiche.mdb

**p0105081\_OperePres**1 **Predisporre in prossimità dei punti critici viari le risorse necessarie (personale e materiale)**

p0109\_Risorse\_attive.mdb

**p0109073\_MacchineOperatrici****Priorità AZIONE****TEMA****CLASSE:**2 **Predisporre in prossimità dei punti critici viari le risorse necessarie (personale e materiale)**

p0109\_Risorse\_attive.mdb

**p0109103\_Pompe****Priorità AZIONE****TEMA****CLASSE:**3 **Predisporre in prossimità dei punti critici viari le risorse necessarie (personale e materiale)**

p0109\_Risorse\_attive.mdb

**p0109033\_Materiali****10 - Strutture Operative Locali e Viabilità***Descrizione Rischio:***METEO***Stato*-----> **03 - Preallarme***ID Procedura**Descrizione procedura*

PR01\_02

**Esondazione corsi d'acqua****Priorità AZIONE****TEMA****CLASSE:**



**Funzione**

1 **Verifica il grado di percorribilità nelle zone interessate dall'evento**

p0107\_Infrastrutture\_rilevanti.mdb

**p0107012\_CollegamentiViari**

**Priorità AZIONE**

2 **Attivazione cancelli stradali**

**TEMA**

p0108\_Strutture\_tattiche\_e\_sensibili.mdb

**CLASSE:**

**p0108103\_Cancelli**

**Priorità AZIONE**

3 **Dirottamento traffico**

**TEMA**

p0108\_Strutture\_tattiche\_e\_sensibili.mdb

**CLASSE:**

**p0108072\_NodiSensibili**





**Vedi Capitolo 7**  
**RELAZIONE GENERALE**  
**PIANO DI PROTEZIONE CIVILE**



**Vedi Capitolo 8**  
**RELAZIONE GENERALE**  
**PIANO DI PROTEZIONE CIVILE**



**Vedi Capitolo 9**  
**RELAZIONE GENERALE**  
**PIANO DI PROTEZIONE CIVILE**



**Vedi Capitolo 10**  
**RELAZIONE GENERALE**  
**PIANO DI PROTEZIONE CIVILE**



**Vedi Capitolo 11**  
**RELAZIONE GENERALE**  
**PIANO DI PROTEZIONE CIVILE**